

**La ville d'Hyères Les Palmiers
est heureuse de vous présenter les
méthodologies et les outils qu'elle a
mise en place pour sa gestion de
« l'Adresse ».**

Comme toutes les communes de + de 10M habitants, Hyères s'est investie dans la gestion de son R.I.L (Répertoire des Immeubles Localisés) dès sa livraison par l'INSEE en 2004.

En parallèle, elle mettait en place son S.I.G et y déployait ses 1er Référentiels.

La convergence de ces missions était évidente d'autant qu'une autre menée depuis plusieurs années, le suivi des évaluations cadastrales, imposée déjà à la Collectivité, un suivi rigoureux des adresses, en lien avec la DGFIP.

C'est donc naturellement que le R.I.L s'est imposé comme Référentiel Adresse pour la Collectivité, et ce, conforté par la CNIL dans sa délibération 2009-472.

« ... Le RIL pourra également servir de référentiel d'adresses pour permettre aux collectivités et aux organismes publics d'améliorer leur système d'adressage ... »

C'est le départ de notre B.A.L avec la mise en place d'un modèle de données propriétaire, s'appuyant sur le RIL.

Pour optimiser sa mise en place et sa gestion, un rapprochement des missions de plusieurs services municipaux a été opéré auprès du service SIG en 2010.

Cela a permis la création d'une cellule unique en charge :

- ✓ **Du R.I.L INSEE et des opérations de recensement annuelles,**
- ✓ **Du Référentiel adresse, (dénomination, numérotation, gestion administrative, Certificats Parcellaires Communaux),**
- ✓ **De l'intégration de ces données dans le SIG,**
- ✓ **De la consultation pour l'adressage dans le cadre de l'instruction des ADS* avec délivrance d'Attestation d'Adressage Provisoire,**
- ✓ **Du suivi des permis de construire et des déclarations au cadastre,**
- ✓ **Des évaluations cadastrales.**

Cette cellule réalise depuis, des « visites sur place optimisées », le même agent analyse, collecte et restitue l'information pour les différents métiers.

**Le service SIG change de nom pour devenir le service
« Géomatique & Territoire ».**

* Autorisation du Droit des Sols

7



Adressage & Localisation

Attestation d'Adressage



Suivi des ADS



Informations Cadastrales



Référentiel Adresse "BAL"

SIG Hyérois
arcOpolePRO



La Bonne Adresse



Filweb

Certificat Parcellaire Communal



Diffusions externes (Principales)

Aujourd'hui notre modèle et nos outils permettent :

1- de produire automatiquement les extractions « csv » pour alimenter :

RORCAL



La BAN (Loi 3DS de 2022)



2- d'éditer les réponses aux diverses demandes liées à l'adressage et les Certificats Parcellaires Communaux

Filweb



3- d'externaliser notre BAL vers tous les services municipaux



et les organismes extérieurs



E-MAIL

Je vous propose une rapide visualisation de nos outils



Filweb

Bienvenue sur FilWeb!

Cette application a pour vocation de matérialiser l'ensemble des utilitaires métiers de service Géomatique et Territoire.

Pour toute demande de renseignements, n'hésitez pas à nous contacter par mail de:

Vous vous souhaitez une agréable journée!

Effectuer la diffusion trimestrielle, la dernière date du 08/10/2022

Adressage **Voie** Courrier

- Rechercher une adresse
- Suivi des plaques
- Tableau des adresses sans parcelle
- Convertisseur de coordonnées
- IMJ Cadastre
- Etat CSV
- Etat Dégroupement

Voie **Courrier**

- Rechercher une voie
- Créer une voie
- Modifier une voie
- Gérer les relations porte
- Calcul des octrons
- Synthèse des voies exhaustives non déclarées
- Tableau des voies non exhaustives
- Tableaux des bornes non conformes
- Gestion Référenciel
- Tenants/Aboutissants non conformes

Courrier

- Certificat de numérotation
- Notification de numérotation
- Certificat Parcelaire Communal
- Gestion du courrier
- Gestion destinataires externes
- Gestion destinataires internes

Référence de la Demande	2023	AA	6
Date de réception de la Demande	05.01.2023	Date de la Préfecture	16.04.2023
Référence ADS	PC 23.00002		

DEMANDEUR

QUALITÉ : PROPRIÉTAIRE <input checked="" type="checkbox"/> PROMOTEUR <input type="checkbox"/> ARCHITECTE <input type="checkbox"/> BÉNÉFICIAIRE DU PC <input type="checkbox"/> AUTRES :
Nom(s)
Prénom(s)
Du Raison sociale
Adresse

de 33400 HYERES

Adresse à retenir par le Service URBANISME pour l'enregistrement de votre dossier				Code DGFIP
Numéro	Suffixe	Voie	Rue de la monache	1669

Adresse prévisionnelle du projet				Code DGFIP
Numéro AC*	Suffixe	Voie	Rue de la monache	1669
Complément				

* AC - Adresse prévisionnelle A Certificat, elle le sera après la réalisation physique des nouveaux accès prévus dans la présente demande et l'accomplissement du gros œuvre (HDA) pour les constructions neuves.
Toutes modifications apportées aux dénominations et accès prévus dans la présente demande, l'annuleront et devront faire l'objet d'un nouveau dépôt.

Délibéré à HYERES le : 15.04.23

L'Adjointe Déléguée

Pour :

Retour Urbainisme le : 16.04.23 (joindre à l'arrêté favorable du dossier)

Transmission au demandeur le : Par : CMail Courrier

Dépôt de votre dossier Utilisation après l'arrêté favorable

Le présent document est à conserver précieusement et ne vaut pas certificat de construction.

Attestation d'Adresse

Certificat Parcellaire Communal

Adjointe au Maire

RM : LRIMA/KB/MH / 2023-20

 Service Géomatique et Territoire
04 94 00 78 78 / Poste 7620

OBJET: Certificat Parcellaire Communal
VIRIL: VENTE

 Maître,
Veuillez trouver divers certificats concernant le compte cadastral @03674 détenteur des parcelles ci-après.

Informations DGFIP

 Commune : HYERES (83069)
Parcelle(s) : BV1044(850m²) , BV1162(23350m²)

Informations Mairie d'Hyères

Service Géomatique et Territoire - adressage@mairie-hyeres.com

CERTIFICAT DE NUMÉROTATION

Parcelle(s)	Adresse
BV1162	23 AVENUE VICTORIA - LES DREGORIENNES *
BV1162	25 AVENUE VICTORIA - LES VICTORIALES *
BV1162	45 AVENUE VICTORIA - HOTEL BETB *
BV1162	14 RUE MICHELET - LES SERRANES *
BV1162	16 RUE MICHELET - VILLA MICHELET *
BV1162	20 RUE MICHELET - LES BOIS ST CHARLES BT A ET B *
BV1162	3 RUE PRINCE ALBERT - LES CHARTREUX *

*AVIS PRÉFECTORAL: La présente information sur double zone toute réserve de responsabilité de droit, elle ne détermine pas de manière certaine l'origine de la numérotation dans la mesure où les éléments géométriques ou non qui le justifient, à ce jour, n'ont été vérifiés sur le terrain, associée à une lecture de la documentation cadastrale. Le règlement de la Commune ne saurait être modifié sur ce point.

Service Hygiène - service.hygiene@mairie-hyeres.com

CERTIFICAT D'HYGIÈNE

- Toutes les parcelles de la Commune sont situées dans une zone combinée ou susceptible d'être contaminée par les termites ou autres insectes xylophages - Arrêté Préfectoral N° DDTW58RU-2018-62 du 10/12/2018
- Toutes les parcelles de la Commune sont situées dans une zone à risque d'exposition au plomb - Arrêté Préfectoral du 14 mai 2001 du 14/05/2001 en application depuis le 01/10/2001
- Aucune déclaration de présence de la « moule » n'a été effectuée sur la commune.

CERTIFICAT D'INSALUBRITÉ

Aucune parcelle citée sur le présent document ne fait l'objet d'une procédure d'insalubrité

Service Sécurité - service.securite@mairie-hyeres.com

CERTIFICAT DE NON PÉRIL

Aucune parcelle citée sur le présent document ne fait l'objet d'une procédure de péril

La Bonne Adresse

Cette application recense également tous les noms d'immeubles, de lieux, de villas, ... connus du service GeT. Cela permet de les retrouver et d'en connaître leur adresse. Des liens complémentaires permettent, dès que cela est possible, de focaliser sur le lieu ou de consulter les délibérations de dénominations des voies, pour en vérifier l'orthographe par exemple.

Consulter la délibération (si disponible)

Voir in situ (si disponible)

Numéro	Voie	Complément
1	AVENUE GAMBETTA	
1 BIS	AVENUE GAMBETTA	
2	AVENUE GAMBETTA	
3	AVENUE GAMBETTA	

15 AV GAMBETTA
Google Street View
Base Adresse Nationale
Bureau de vote
Créé par Arrêté Préfectoral du 31/08/2021
Numéro : 1
Dénomination : HOTEL DE VILLE
Adresse : 12 AVENUE JOSEPH CLOTIS

Et d'accéder à la BAN



The screenshot displays the arcOpolePRO web application interface. At the top, there is a search bar containing the text "1771 ROUTE DES LOIBES". The main area is a satellite map showing a residential area with various buildings and roads. A popup window is open over a parcel, displaying the following information:

- 1771 RTE DES LOIBES
- DI CA: 03000900000000
- DI INSEE: 830404023052
- Rd: CE0000P0ac: 0
- Mx.gt: 13
- Mise à jour: 2019-11-25

On the left side, there is a "Mise à jour" (Update) button and a toolbar with various icons for map interaction. The bottom left corner shows a scale bar and the text "Echelle: 1:1000". The bottom right corner features the logo for "VILLE D'HYÈRES" and "arcOpolePRO".

Statut du Point d'Adresse

- 4 - RIL = ADR OK
- 1 - RIL à analyser
- 1 - RIL = ADR à préciser ou autres (ZHM)
- 2 - RIL seulement (Dégrouperment)
- 3 - ADR seulement
- 33 - ADR Dédoublement
- 4 - RIL = ADR OK
- 44 - RIL Dédoublement
- 5 - ADR à préciser
- 6 - ADR provisoire
- 7 - ADR Historique
- 8 - ADR Inhabitable
- 99 - Attente de suppression INSEE



1771 ROUTE DES LOUBES - RIVOLI 1412

sur l'Adresse RIL 17398

RIL: Numéro Suffixe Complément

Statut du Point d'Adresse: Référence Cad: Calcul matricule: 1740.124607024618.100

Informations sur l'Adresse RIL 17398

ID RIL Parent	Numéro	Suffixe	Complément	Type de voie	Libellé
17398	1771			RTE	DES LOUBES
Rivoli	Référence Cadastre	Carton	Coordonnées RGF93		
1412 P	CE0039	8	952588.58_6228748.67		

Informations RIL

ID EA	Identifiant RP	ADS	GR	Irc	Ilt
830690000009502	83069 H023 052		3	0127	H023
Adresse principale	Dégrouper	Nb immeubles	Nb niveaux	Nb logements	Année construction
0	0	15	2	15	1989
Catégorie	Type	Actualité			
HABIT	Ensemble de maisons individuelles	Habitable			
Lien avec Communauté		Demier recensement	Dernière opération INSEE		
Aucun lien avec une communauté			29/07/2016		

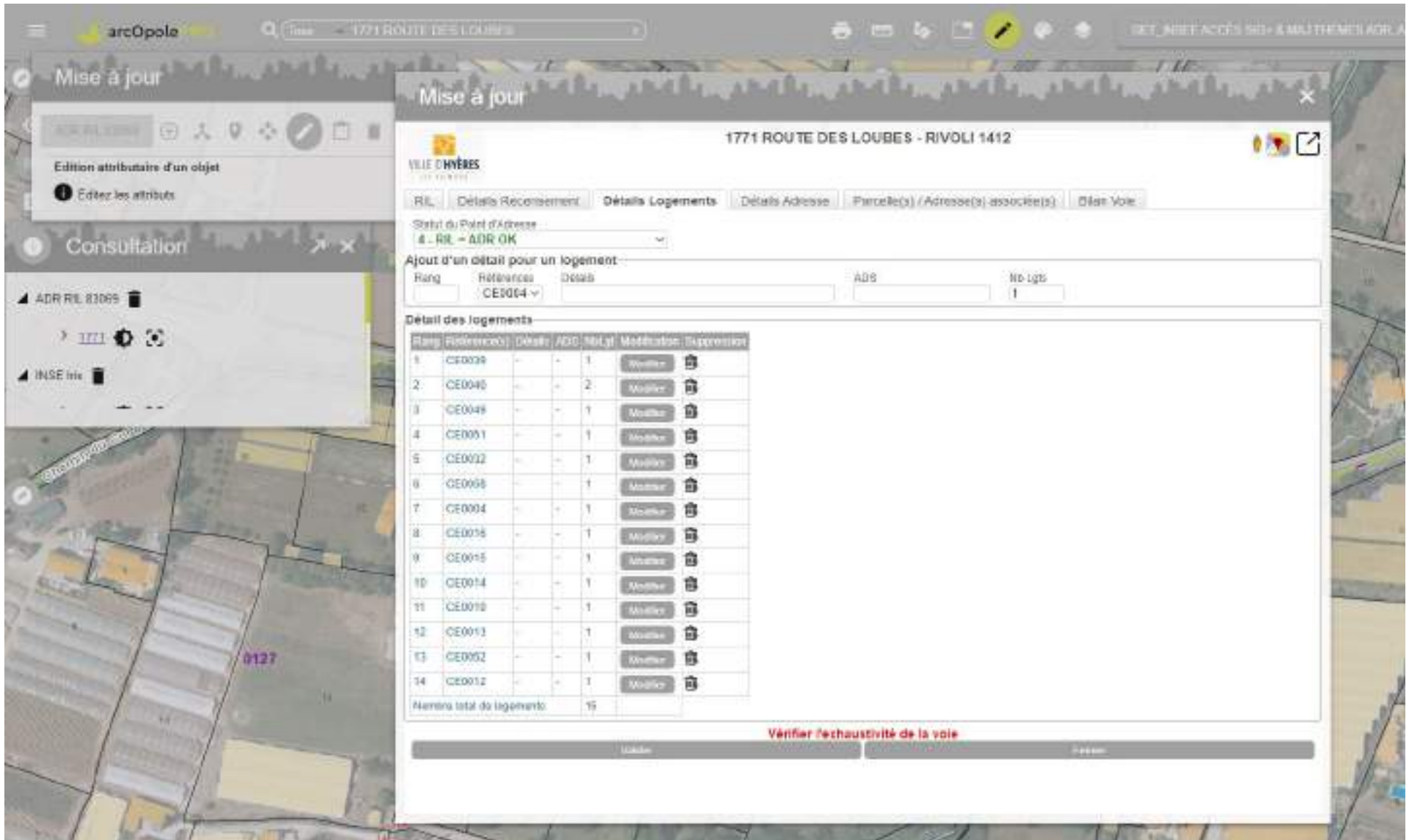
Gestion mairie de l'adresse

Statut du suivi mairie	Dernière maj mairie	Nouvelle demande le	Par
0	25/11/2019	25/11/2019	kbellone
Commentaire général		Antérieure de l'adresse	
<input type="text" value="NDVR"/>		<input type="text" value="Néant"/>	
Commentaire envoi	Si envoi important, nature	Fiscal	Liste INSEE
MODIFICATION REFCAD		Visualiser Accès INSEE	<input type="radio"/> Oui <input checked="" type="radio"/> Non

Vérifier l'exhaustivité de la voie

Voir

Comer



Mise à jour

ARC OPOLÉ

Edition attributaire d'un objet

Editez les attributs

Consultation

ADR RL R3065

1771

INSE trié

Mise à jour

1771 ROUTE DES LOUBES - RIVOLI 1412



REL | Détails Recensement | **Détails Logements** | Détails Adresse | Parcelle(s) / Adresse(s) associée(s) | Plans Voie

Statut du Point d'Adresse
4 - RL - ADR OK

Ajout d'un détail pour un logement:

Rang	Références	Détails	ADR	No. Lgts
	CE0004			1

Détail des logements

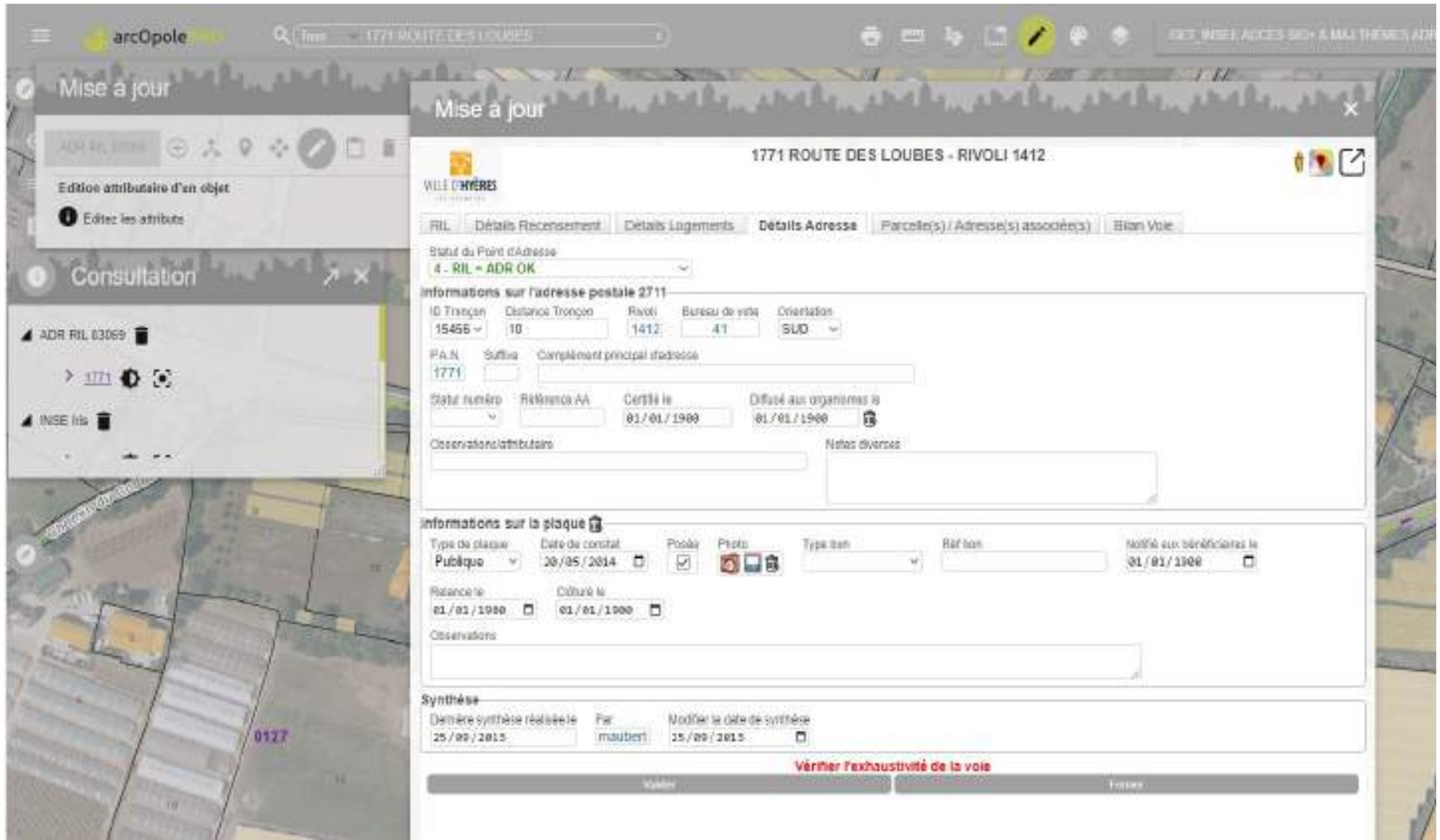
Rang	Références	Détails	ADR	No. Lgts	Modification	Suppression
1	CE0039	-	-	1	Modifier	Supprimer
2	CE0040	-	-	2	Modifier	Supprimer
3	CE0049	-	-	1	Modifier	Supprimer
4	CE0001	-	-	1	Modifier	Supprimer
5	CE0002	-	-	1	Modifier	Supprimer
6	CE0006	-	-	1	Modifier	Supprimer
7	CE0004	-	-	1	Modifier	Supprimer
8	CE0056	-	-	1	Modifier	Supprimer
9	CE0016	-	-	1	Modifier	Supprimer
10	CE0014	-	-	1	Modifier	Supprimer
11	CE0019	-	-	1	Modifier	Supprimer
12	CE0013	-	-	1	Modifier	Supprimer
13	CE0002	-	-	1	Modifier	Supprimer
14	CE0012	-	-	1	Modifier	Supprimer

Nombre total de logements: 15

Vérifier l'exhaustivité de la voie

Quitter

Annuler



Mise à jour

ADR RE 83069

Edition attributaire d'un objet

Éditez les attributs

Consultation

ADR RE 83069

1771

INSE trié

Mise à jour

Complément Observation

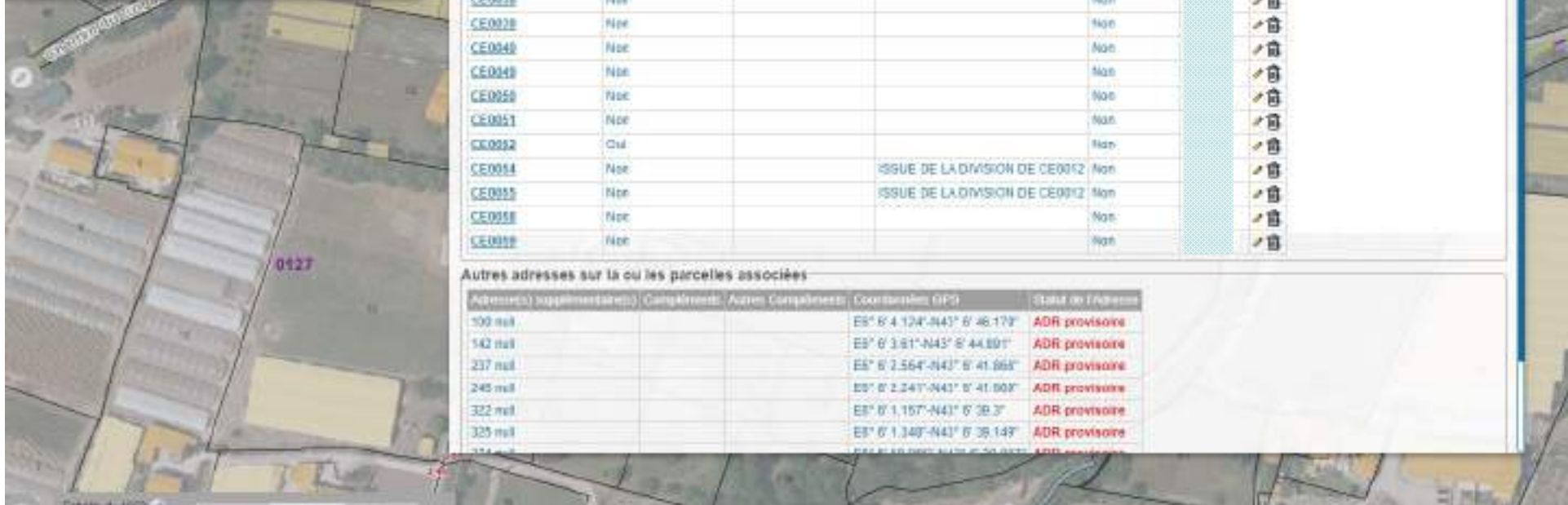
Parcelle de rattachement fiscal Parcelle non concernée par le complément principal de l'adresse

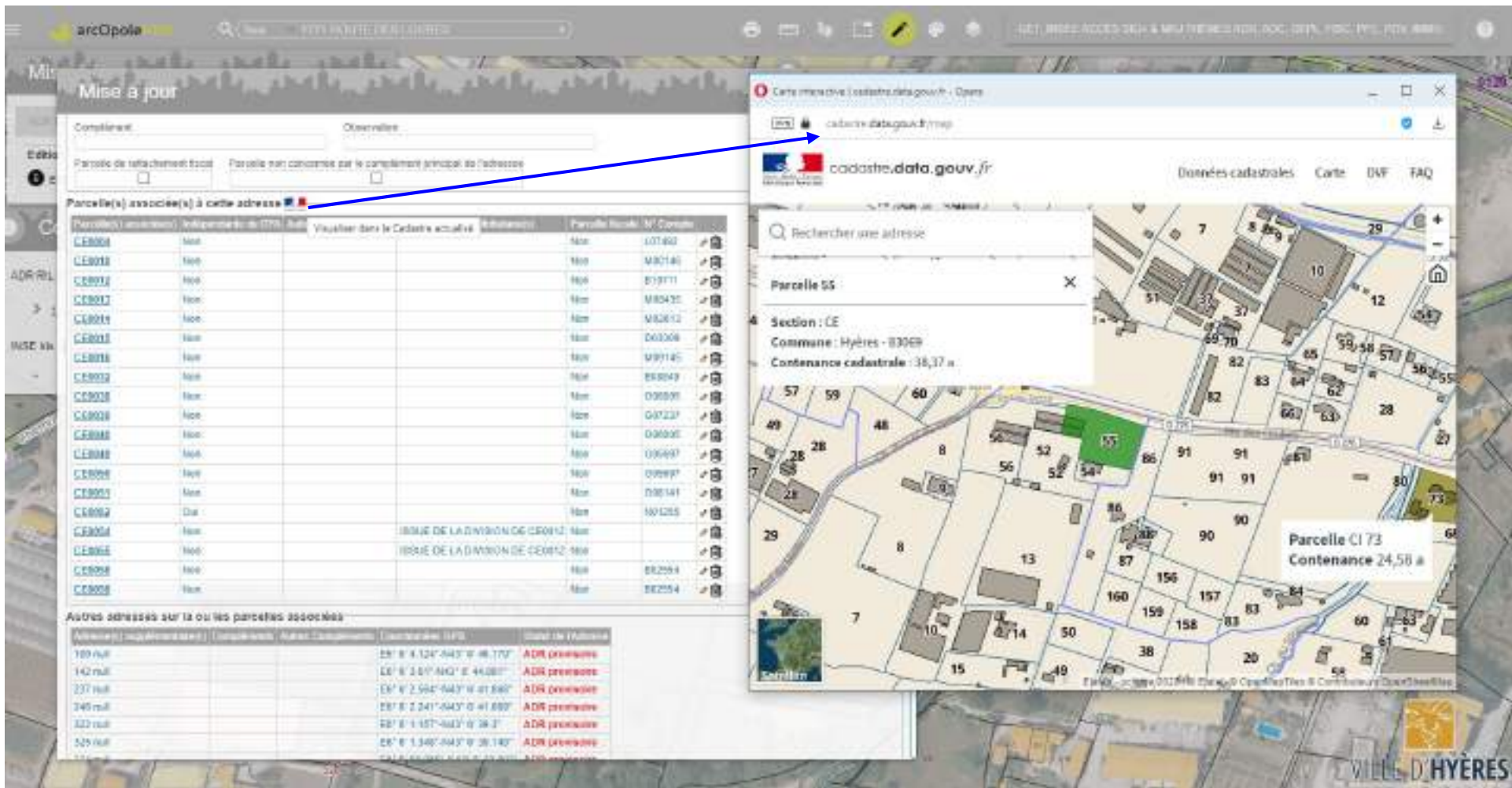
Parcelle(s) associée(s) à cette adresse

Parcelle(s) associée(s)	Indépendante du CVA	Adresse	Complément(s)	Observation(s) / Attributaire(s)	Parcelle fiscale	N° Compte
CE0004	Non				Non	
CE0010	Non				Non	
CE0012	Non				Non	
CE0012	Non				Non	
CE0014	Non				Non	
CE0015	Non				Non	
CE0016	Non				Non	
CE0017	Non				Non	
CE0018	Non				Non	
CE0018	Non				Non	
CE0040	Non				Non	
CE0040	Non				Non	
CE0050	Non				Non	
CE0051	Non				Non	
CE0052	Oui				Non	
CE0054	Non			ISSUE DE LA DIVISION DE CE0012	Non	
CE0055	Non			ISSUE DE LA DIVISION DE CE0012	Non	
CE0056	Non				Non	
CE0058	Non				Non	

Autres adresses sur la ou les parcelles associées

Adresses (appariement(s))	Complément	Autres Compléments	Coordonnées GPS	Statut de l'adresse
100 n°			ES° 6' 4.124°-N43° 6' 46.172"	ADR provisoire
142 n°			ES° 6' 3.91°-N43° 6' 44.801"	ADR provisoire
237 n°			ES° 6' 2.564°-N43° 6' 41.965"	ADR provisoire
245 n°			ES° 6' 2.241°-N43° 6' 41.902"	ADR provisoire
322 n°			ES° 6' 1.157°-N43° 6' 39.2"	ADR provisoire
325 n°			ES° 6' 1.340°-N43° 6' 39.142"	ADR provisoire





arcOpole 1771 ROUTE DES LOUBES

Mise à jour

1771 ROUTE DES LOUBES - RIVOLI 1412

VILLE D'HYÈRES

RIL | Détails Recensement | Détails Logements | Détails Adresse | Parcelle(s) / Adresse(s) associée(s) | Bilan Voie

Statut du Point d'Adresse
4 - RIL - ADR OK

Récapitulatif des numéros pour la voie

3-ADR seulement	5
4-RIL - ADR OK	43
7-ADR Historique	10
Nombre total en cours	48

Détail des numéros pour la voie

Adresse / Compléments - Objets ou Attributaires	Code MAJPLAN	Tronçon
15	RIL - ADR OK	1490
20	RIL - ADR OK	1496
21	RIL - ADR OK	1496
23	RIL - ADR OK	1496
227	RIL - ADR OK	1494
287	RIL - ADR OK	1494
343 LE VERT VILLAGE	RIL - ADR OK	1492
519 COMMERCE	ADR seulement	1487
552 COMMERCE	ADR seulement	1487
577	ADR seulement	1487
620	RIL - ADR OK	1488
621	ADR Historique	1490
895 GRAND FRAIS	ADR seulement	1490
1200	RIL - ADR OK	872
1201	RIL - ADR OK	872
1302	RIL - ADR OK	872
1354	RIL - ADR OK	872
1398	RIL - ADR OK	872

Vérifier l'exhaustivité de la voie

Valider Fermer

Mise à jour

ADR RIL 83069

Consultation

ADR RIL 83069

1771

INSEE I116

Référentiel des Numéros de Voie de la Commune

1771 ROUTE DES LOUBES - Statut Adresse: RIL - ADR OK

base adresse nationale

RORCAL Détails Recensement Détails Lgts Détails Adresse

Informations sur l'adresse

Révol: 1412 P Identifiant tronçon communal: 15456 Bureau de Vote: 41

Adresse: 1771 ROUTE

Complément Principal d'Adresse

Coordonnées GPS (WGS84):

Antériorité de l'adresse

Observation / attributs :

Créé le:

Informations sur la plaque

Type de plaque: Publique

Parcelle(s) Associée(s)

Référence	Autre complé
CE 0004	
CE 0010	
CE 0012	
CE 0013	
CE 0014	
CE 0015	
CE 0016	
CE 0032	
CE 0038	
CE 0039	
CE 0040	

1771 Route des Loubes.

1771-83069

Parcelle associée: 15456

Date de création: 2000

Niveau d'habitat: RORCAL

Type de plaque: Publique

ID de la plaque: 4866,1412,0171

Parcelles concernées:

15456	15456	15456	15456	15456	15456	15456	15456	15456	15456
15456	15456	15456	15456	15456	15456	15456	15456	15456	15456





Merci de votre attention, des Questions ?....